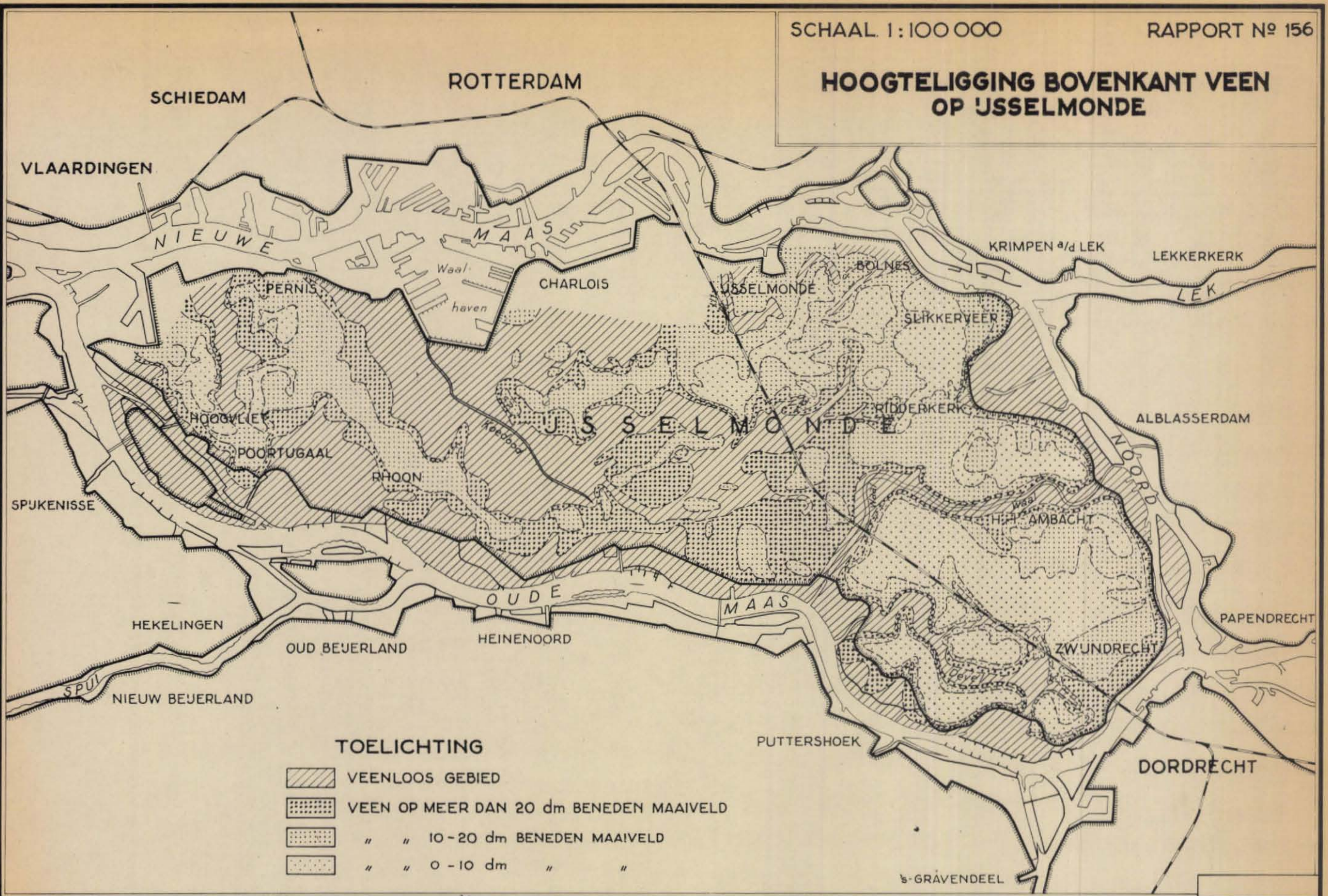






HOOGTELIGGING BOVENKANT VEEN OP 'JSSELMONDE



TOELICHTING

-  VEENLOOS GEBIED
-  VEEN OP MEER DAN 20 dm BENEDEN MAAIVELD
-  " " 10-20 dm BENEDEN MAAIVELD
-  " " 0-10 dm " "

GRAVENDEEL

RAPPORT: Alg. 156.

R 28

Dr Ir J. van Veen.

Toelichting tot de geomorphologische kaart van IJsselmonde.

1945. 5 blz. 2 kaarten. 10 profielen.

Op deze geomorphologische kaart van IJsselmonde worden vlakken aangegeven, waar het veen op 0-1, op 1-2, op 2-3 en op dieper dan 3 m- MV werd aangetroffen. Hierdoor komen verschillende vroegere geulen op de kaart te voorschijn. Hieruit blijkt, dat de Waal en de Devel, flinke en diepe tijrivieren geweest zijn. Bij Ridderkerk was een opmerkelijke kronkeling van de Noord, die blijkbaar al het buitendijkse land veenloos maakte, terwijl in het midden van IJsselmonde de zeer wijde zeeboezem "de Koedoodboezem" moet hebben bestaan, waarvan de mond bij Pernis gelegen heeft. De oevers van de Oude Maas lagen in vroeger jaren blijkbaar ook ver uit elkaar, hoewel het hierbij mogelijk is, dat door de moertering van het buitendijkse land, veel veen is weggegraven. Op westelijk IJsselmonde was nog een inham, die vanuit de richting Vlaardingen tot Hoogvliet doordrong. Ook bij Varkensoord was een vrij smalle geul, waarvan de mond zich onder het zuiderstadsdeel van Rotterdam moet bevinden.